	ACTA DE REUNION	CÓDIGO	GDT-FT-002
		VERSIÓN	1
		FECHA	08/05/2020

1. Caracter de la reunión		2. Área responsable	Dirección de Uso Eficiente del Suelo y Adecuación de Tierras - DUESAT	3. N° Pág.	13
Ordinario	Extraordinario x				

4. ACTA No. 1

5. Fecha de reunión	09 - 10	10	2024	6. Hora	8:00 a.m.	5:00 p.m.
7. Lugar	Corporación Autónoma Regional del Centro de Antioquia (CORANTIOQUIA) – Medellín, Antioquia.					
8. Tema	Mesa técnica de coordinación ambiental entre la Corporación Autónoma Regional del Centro de Antioquia-Corantioquia y la Unidad de Planificación Rural Agropecuaria – UPRA para la identificación de Áreas de Protección para la Producción de Alimentos (APPA) región Suroeste y la actualización de la Frontera Agrícola.					
9. Responsable	Dirección de Uso Eficiente del Suelo					
10. Objetivo	Realizar el análisis conjunto, cualificación de las determinantes ambientales y generación de acuerdos con la autoridad ambiental Corantioquia en el marco de la actualización de la frontera agrícola y la identificación del APPA del Suroeste antioqueño.					

11. Orden del día

Antecedentes de la mesa técnica.

Con fundamento en el artículo 32 de la Ley 2294 de 2023 que modifica el artículo 10 de la Ley 388 de 1997 a través del cual se define un orden de prevalencia en las determinantes del ordenamiento territorial y crea la determinante 'Áreas de Especial interés para proteger el Derecho Humano a la Alimentación' la Unidad de Planificación Rural Agropecuaria-UPRA- en calidad de unidad administrativa especial de carácter técnico y especializado adscrita al Ministerio de Agricultura y Desarrollo Rural (Decreto 4145 del 3 de noviembre de 2011) viene adelantando la identificación de las Áreas de Protección para la Producción de Alimentos APPA en la región del Suroeste en el departamento de Antioquia.

Bajo este contexto y teniendo en cuenta que la identificación de la APPA debe enmarcarse en la frontera agrícola nacional (frontera agrícola no condicionada y frontera agrícola condicionada) es imperativo el análisis conjunto, la coordinación y concurrencia entre la entidad y la autoridad ambiental Corporación Autónoma Regional del Centro de Antioquia-Corantioquia.

En función de este propósito la autoridad ambiental y la UPRA han llevado a cabo acciones encaminadas a analizar los instrumentos de manejo de los ecosistemas y figuras de ordenamiento ambiental que permiten el desarrollo de actividades agropecuarias.

Dentro de los espacios que anteceden la presente mesa técnica se encuentran:

No.	Acciones	Fecha
1	Primer acercamiento con Corpourabá.	11/04/2024

2	Acercamiento autoridades ambientales y Gobernación de Antioquia.	10/05/2024
3	Comunicación requerimientos de información a Corantioquia	20/06/2024
4	Comunicación requerimientos de información a Corpourabá	24/06/2024
5	Respuesta a requerimientos por parte de Corantioquia	17/07/2024
6	Reunión articulación para las mesas técnicas Corantioquia	26/07/2024
7	Respuesta a requerimientos por parte de Corpourabá	09/08/2024
8	Comité autoridades ambientales departamento de Antioquia	09/08/2024
10	Reunión técnica Preguntas grupo 1 información Corantioquia	20/08/2024
11	Reunión retroalimentación entrega de información Corpourabá	21/08/2024
12	Reunión técnica Preguntas grupo 1 información Corantioquia	27/08/2024
13	Entrega de ajuste de información Corpourabá	28/08/2024
14	Respuesta grupo de preguntas No. 1 Corantioquia	31/08/2024
15	Mesa técnica con autoridades ambientales del departamento de Antioquia y entidades vinculadas al proceso APPA y actualización de la frontera agrícola	27/10/2024

Con fundamento en los avances derivados de los espacios de trabajo y esfuerzos de las entidades vinculadas al proceso se lleva a cabo la presente mesa técnica según la agenda a continuación:

Agenda aprobada por la Autoridad Ambiental y la UPRA:

Día 1


Hora	Actividad
09:00 a 10:00	Presentación y contextualización
10:00 a 11:00	Análisis conjunto y cualificación de las áreas protegidas.
11:00 a 11:30	Análisis conjunto Bosque seco y Reserva Zona Ribereña Río Cauca
11:30 a 12:00	Análisis conjunto Estrategias de conservación
12:01 a 14:00	Almuerzo
14:01 a 15:00	Análisis conjunto ecosistema humedal
15:01 a 16:00	Análisis conjunto predios y áreas prioritarias para la conservación
16:01 a 16:30	Compromisos y cierre del día 1 de mesa técnica.

Día 2

Hora	Actividad
08:00 a 12:00	POMCA Río San Juan (Código 2619) POMCA Río Amagá Quebrada Sinifaná NSS (código 2620-01). POMCA Arma (Código 2618). POMCA Directos Río Cauca entre Río San Juan río Ituango (mi) - NSS (Código 2621-01) Plan de Manejo de Microcuenca Río Frío y Otros Directos al Cauca - NSS. (Código 2617-02).
12:01 a 14:00	Almuerzo
14:01 a 16:30	Cierre de la mesa técnica, generación de acuerdos para la actualización de la frontera agrícola e identificación de APPA, elaboración del acta para revisión y aprobación.

Desarrollo

Previo a los puntos previstos en la agenda aprobada se solicita realizar nuevamente el contexto general del proceso de identificación de las APPA y actualización de la frontera agrícola. Durante este espacio se realiza el contexto

	ACTA DE REUNION	CÓDIGO	GDT-FT-002
		VERSIÓN	1
		FECHA	08/05/2020

analizando temas asociados a la normatividad, abordaje de participación, frontera agrícola nacional (condicionada y sin condicionantes), frontera agrícola en el departamento de Antioquia y en el Suroeste Antioqueño, abordaje de la concertación ambiental, determinantes de ordenamiento territorial, Criterios mínimos para la identificación de las Áreas Protección para la Producción de Alimentos y ejemplo de régimen de usos del APPA La Guajira.

Análisis conjunto la frontera agrícola condicionada y la zonificación ambiental de las determinantes ambientales que se localizan en los municipios priorizados para APPAS.

En desarrollo de este punto de la agenda se procede a analizar conjuntamente con la Autoridad Ambiental las fichas de cualificación de las determinantes ambientales y se lleva a cabo la calificación para definir las áreas que serían viables para la identificación del APPA del Suroeste y la actualización de la frontera agrícola nacional.

Para este análisis se tuvo en cuenta el nivel de determinantes establecido por la Ley 2294 de 2023 (artículo 32 que modificó el artículo 10 de la Ley 388 de 1997), que establece las determinantes expedidas por Corantioquia en el nivel 1 y las APPA en el Nivel 2, siendo las primeras condicionantes para la definición de las de segundo nivel.

Con relación a las RFPR Farallones del Citará y Cerro Bravo localizadas en jurisdicción de Corantioquia (RFPR Farallones del Citará: Andes, Betania, Ciudad Bolívar con una extensión de 29.270,78 ha) y (RFPR Cerro Bravo: Fredonia, Venecia con una extensión de 892,62 ha) se tiene que aun cuando los instrumentos de planificación de las reservas de orden regional contemplan en su zonificación un área referida a la reserva forestal (Unidad A) o zona núcleo y un área referida al área definida como de amortiguamiento (Unidad B) o zona de transición, donde se plantea el mantenimiento de actividades productivas bajo criterios ecológicos, precisa lo siguiente:

Reserva Forestal Protectora Regional Cerro Bravo

Teniendo en cuenta lo previsto en la zonificación y el régimen de usos del plan de manejo del área protegida Reserva Forestal Protectora Regional Cerro Bravo ubicada en los municipios de Fredonia y Venecia, se acuerdan los siguientes puntos:

~Si bien el área está definida como una zona de amortiguamiento, donde se plantea el mantenimiento de actividades productivas bajo criterios ecológicos que permitan el manejo sostenible de la base natural evitando el deterioro de las zonas de la Unidad A, se acuerda que, con apego a las normas, las partes se abstienen de incorporar el área al proceso de identificación de APPA, de manera que se dé un manejo mayormente enfocado a la recuperación.

~Se aparta del proceso APPA y de la Frontera Agrícola todas las zonas de la RFPR.


Se observa que las figuras de RFPR son objeto de análisis para una recategorización. Se aclara que las reservas se declararon previa a la reglamentación del Sistema Nacional de Áreas Protegidas (SINAP) realizada mediante el Decreto 2372 de 2010. El caso está siendo estudiado por parte de la Corporación, toda vez que, los atributos que se protegen a través de la categoría de reserva no se conservan en condiciones predisturbio.

En la tabla a continuación se muestra la síntesis de la información:

Reserva Forestal Protectora Regional Cerro Bravo

Zona/Categoría de ordenamiento	Unidad	Concepto		Área (ha)
		FA	APPA	
Preservación/Preservación	A	No	No	336,08
Restauración/Recuperación para la preservación	A	No	No	84,69
Uso Sostenible/Recuperación para la producción	B	No	No	471,85
Total				892,62

Reserva Forestal Protectora Regional Farallones del Citará

	ACTA DE REUNION	CÓDIGO	GDT-FT-002
		VERSIÓN	1
		FECHA	08/05/2020

Teniendo en cuenta la zonificación y las directrices de uso dadas por la autoridad ambiental del área protegida ubicada en los municipios de Andes, Betania y Ciudad Bolívar se acuerdan los siguientes puntos:

~En materia de inclusión en el APPA Suroeste se acuerda no incluir el área total de la reserva forestal, decisión que se soporta en la línea socioeconómica del documento de planificación, en el cual se prevé que la actividad agropecuaria que se desarrolle en la zona de uso sostenible requiere apoyo técnico y el fomento de beneficiarios ecológicos, encontrándose condicionada a previo concepto de la Autoridad Ambiental en garantía de la no afectación de los objetivos de conservación del área protegida.

~En cuanto a la incorporación de la Frontera Agrícola, se acuerda que la totalidad del área de la reserva se mantiene como restricción a la frontera agrícola.

En la tabla a continuación se muestra la síntesis de la información:

Reserva Forestal Protectora Regional Farallones del Citará

Zona/Categoría de ordenamiento	Concepto		Área (ha)
	FA	APPA	
Zona núcleo/Preservación	No	No	18.118,80
Zona de transición/Recuperación para la producción/Uso Sostenible	No	No	11.151,98
Total			29.270,78

Distrito de Manejo Integrado Ríos Barroso y San Juan

Teniendo en cuenta la zonificación y las directrices de uso dadas por la autoridad ambiental del área protegida Distrito de Manejo Integrado Ríos Barroso y San Juan ubicada en los municipios de Salgar y Pueblorrico, así como los elementos aportados en la reunión se acuerdan los siguientes puntos:

~En materia de inclusión que el APPA Suroeste se la categoriza de ordenamiento de Uso Sostenible para la producción. Se pueden realizar las actividades agropecuarias según el Acuerdo 383 de 18/05/2011 teniendo en cuenta que deben realizarse con herramientas y en aplicación de las medidas de protección del ecosistema.

~De igual manera, se contempla la incorporación de la zona de Uso Sostenible a la frontera agrícola condicionada.

~Se apartan del proceso de identificación de APPA y de la frontera agrícola la zona de preservación.

A continuación, se muestra la síntesis de la información:

Distrito Regional de Manejo Integrado Ríos Barroso y San Juan

Zona/Categoría de ordenamiento	Concepto		Área (ha)
	FA	APPA	
Preservación/Preservación/Corredor ecológico cañón ríos San Juan y Barroso	No	No	685,73
Uso Sostenible	Si	Si	2.351,32
Total			3.037,05

El instrumento que orienta la gestión del área protegida es el plan de manejo. Por este motivo, se precisa por parte de Corantioquia que, debe quedar de manera expresa en el acto administrativo de declaratoria del APPA que únicamente se tendrán en cuenta las zonas de usos sostenible de los Distritos de Manejo Integrado, según se

	ACTA DE REUNION	CÓDIGO	GDT-FT-002
		VERSIÓN	1
		FECHA	08/05/2020

especificó anteriormente. Asimismo, se solicita que las acciones y la gestión del área protegida en el marco de la implementación del APPA debe realizarse en apego estricto al plan de manejo adoptado por la autoridad ambiental, especialmente el régimen de usos definido en este.

Igualmente, el plan de acción que se formule para el APPA debe ceñirse a lo que establezca el plan de manejo en dicha zona.

En conclusión, se deberá dar aplicación a las determinaciones que contemple el plan de manejo del área protegida. Se aclara que aun cuando la zona sostenible del DMI es tenida en cuenta para la identificación del APPA el área protegida conserva la prevalencia de determinante de nivel 1 del artículo 32 de la Ley 2294 de 2023.

Distrito Regional de Manejo Integrado Bosque Seco del Occidente Antioqueño

En el marco del análisis para esta área protegida se atendieron las siguientes condiciones:

1~El distrito fue declarado mediante el Acuerdo 180-ACU2312-626 de 23/12/2021.

2~El plan de manejo se encuentra en proceso de formulación, una vez esté adoptado el PM se informará a la UPRA para que realice los análisis en el marco de la actualización de frontera agrícola.

3~La autoridad ambiental impartió directrices de manejo del área referidas en el artículo 5 del acto de declaratoria.

Dado el escenario anterior, se acuerda con la Autoridad Ambiental no incluir en APPA el área que tiene jurisdicción en el municipio de Betulia (único municipio APPA que hace parte del distrito) en tanto se formule y adopte el plan de manejo que permita gestionar de manera más eficaz y orientar las actividades para salvaguardar los objetivos de conservación.

En cuanto al proceso de actualización de la frontera agrícola nacional, Corantioquia solicita que el DRMI Bosque Seco del Occidente Antioqueño no sea tenido en cuenta para la frontera agrícola, hasta tanto no cuenten con el plan de manejo y respectiva zonificación.


Distrito de Manejo Integrado Cuchilla Cerro Plateado Alto San José

En lo referente al DMI Cuchilla Cerro Plateado Alto San José ubicado en los municipios de Betulia, Concordia y Salgar, con base en los elementos técnicos aportados se acuerdan los siguientes puntos:

~En materia de inclusión en el APPA Suroeste se acuerda incorporar la zona de uso sostenible subcategoría zona de producción agroecológica sostenible perteneciente a la categoría de 'Recuperación para la producción', el documento de plan de manejo referencia que la zona de uso sostenible está orientada a mantener y mejorar la explotación agropecuaria tradicional. Las actividades deben realizarse en aplicación de las medidas de protección del ecosistema.

Se acuerda, que teniendo en cuenta que el instrumento que orienta la gestión del área protegida es el plan de manejo, por este motivo, se precisa por parte de Corantioquia que, debe quedar de manera expresa en el acto administrativo de declaratoria del APPA que únicamente se tendrán en cuenta las zonas de usos sostenible de los Distritos de Manejo Integrado. Asimismo, se observa que las acciones y la gestión del área protegida en el marco de la implementación del APPA deberán realizarse en apego estricto al plan de manejo adoptado por la autoridad ambiental, especialmente el régimen de usos definido en este.

Igualmente, el plan de acción que se formule para el APPA debe ceñirse a lo que establezca el plan de manejo en dicha zona.

	ACTA DE REUNION	CÓDIGO	GDT-FT-002
		VERSIÓN	1
		FECHA	08/05/2020

Se deberá dar aplicación a las determinaciones que contemple el plan de manejo del área protegida. Se aclara que aun cuando la zona sostenible del DMI es tenida en cuenta para la identificación del APPA el área protegida conserva la prevalencia de determinante de nivel 1 del artículo 32 de la Ley 2294 de 2023.

De igual manera, Corantioquia está de acuerdo con la incorporación del DMI en la frontera agrícola condicionada.

Las zonas de preservación y restauración del plan de manejo del DMI no serán incorporados en la frontera agrícola y no se incluirán en el proceso de identificación de APPA.

Las zonas de uso sostenible se tendrán en cuenta para la frontera agrícola condicionada y a los análisis de identificación de APPA.

A continuación, se muestra la síntesis de la información:

Distrito Manejo Integrado Cerro Plateado Alto San José

Zona/Categoría de ordenamiento	Concepto		Área (ha)
	FA	APPA	
Preservación/Zona de oferta de bienes y servicios ambientales/Preservación	No	No	4.175,35
Restauración/Zona con potencial de oferta de bienes y servicios ambientales/Recuperación para la preservación	No	No	3.484,66
Uso Sostenible/Zona de producción agroecológica sostenible/Recuperación para la producción	Si	Si	1.198,60
Total			8.858,61

Distrito de Manejo Integrado Cuchilla Jardín-Támesis

En lo referente al DMI Cuchilla Jardín-Támesis ubicado en los municipios de Andes, Caramanta, Jardín, Jericó y Támesis se anota que, con base en el instrumento de manejo y los elementos técnicos aportados en la reunión se acuerdan los siguientes puntos:

~ Se apartan del proceso de identificación de APPA y de la frontera agrícola las zonas de preservación y restauración del DMI.


~En materia de identificación del APPA Suroeste y la frontera agrícola, se acuerda incorporar la zona de uso sostenible del DMI Cuchilla Jardín-Támesis.

En la zona de uso sostenible están permitidas las actividades agropecuarias bajo condicionamientos de manejo de cultivos que incorporen buenas prácticas agrícolas, acorde con el Plan de Manejo.

A continuación, se muestra la síntesis de la información:

Distrito Regional de Manejo Integrado Cuchilla Jardín Támesis

Zona/Categoría de ordenamiento	Concepto		Área (ha)
	FA	APPA	
Preservación	No	No	23.075,55
Restauración	No	No	3.211,20
Uso Sostenible	Si	Si	1.506,61
Total			27.793,37

	ACTA DE REUNION	CÓDIGO	GDT-FT-002
		VERSIÓN	1
		FECHA	08/05/2020

Se aclara que, el instrumento que orienta la gestión del área protegida es el plan de manejo. Por este motivo, se observa por parte de Corantioquia que, debe quedar de manera expresa en el acto administrativo de declaratoria del APPA que únicamente se tendrán en cuenta las zonas de usos sostenible de los Distritos de Manejo Integrado. Asimismo, se observa que las acciones y la gestión del área protegida en el marco de la implementación del APPA debe realizarse en apego estricto al plan de manejo adoptado por la autoridad ambiental, especialmente el régimen de usos definido en este.

Igualmente, el plan de acción que se formule para el APPA debe ceñirse a lo que establezca el plan de manejo en dicha zona.

En conclusión, se deberá dar aplicación a las determinaciones que contemple el plan de manejo del área protegida. Se aclara que aun cuando la zona sostenible del DMI es tenida en cuenta para la APPA el área protegida conserva la prevalencia de determinante de nivel 1 del artículo 32 de la Ley 2294 de 2023.

La Corporación se encuentra en proceso de actualización del plan de manejo. Se informará oportunamente a la UPRA sobre los cambios.

Distrito de Manejo Integrado Divisoria Valle de Aburrá – Río Cauca

En lo referente al DMI Divisoria Valle de Aburrá Río Cauca ubicado en los municipios de Amagá, Angelópolis, Medellín, Bello, Itagüí, Caldas, La Estrella, Heliconia, Ebéjico, San Jerónimo y San Pedro se anota que, con base en el plan de manejo y los elementos técnicos aportados en la reunión se acuerdan los siguientes puntos:

~Se acuerda incorporar a la frontera agrícola condicionada la zona de uso sostenible.


~Teniendo en cuenta que para el ejercicio del APPA están priorizados los municipios del Suroeste antioqueño se tendrá en cuenta para el cálculo de la APPA únicamente la zona de uso sostenible circunscrita a los municipios de Amagá y Angelópolis.

~Se apartan del proceso de identificación de APPA y de la frontera agrícola las zonas de preservación, restauración y uso público.

A continuación, se muestra la síntesis de la información para frontera agrícola:

Distrito Regional de Manejo Integrado Divisoria Valle de Aburrá Río Cauca-Frontera Agrícola

Zona/Categoría de ordenamiento	Concepto	Área (ha)
	FA	
Zona de preservación	No	14.754,34
Zona de restauración	No	3.969,13
Zona general de uso público	No	227,30
Zona de uso sostenible/Subzona para el aprovechamiento sostenible	Si	5.975,32
Zona de uso sostenible/Subzona para el desarrollo	Si	3.130,08
Total		28.056,17

	ACTA DE REUNION	CÓDIGO	GDT-FT-002
		VERSIÓN	1
		FECHA	08/05/2020

A continuación, se muestra la síntesis del análisis para el APPA:

Distrito Regional de Manejo Integrado Divisoria Valle de Aburrá Río Cauca-APPA

Zona/Categoría de ordenamiento	Concepto	Área (ha)
	APPA	
Zona de preservación	No	3.041,67
Zona de restauración	No	536,37
Zona general de uso público	No	24,00
Zona de uso sostenible/Subzona para el aprovechamiento sostenible y Subzona para el desarrollo	Si	513,87
Total		4.115,91

El instrumento que orienta la gestión del área protegida es el plan de manejo. Por este motivo, se observa por parte de Corantioquia que debe quedar de manera expresa en el acto administrativo de declaratoria del APPA, que únicamente se tendrán en cuenta las zonas de usos sostenible de los Distritos de Manejo Integrado. Asimismo, se observa que las acciones y la gestión del área protegida en el marco de la implementación del APPA debe realizarse en apego estricto al plan de manejo adoptado por la autoridad ambiental, especialmente el régimen de usos definido en este.

Igualmente, el plan de acción que se formule para el APPA debe ceñirse a lo que establezca el plan de manejo en dicha zona.

En conclusión, se deberá dar aplicación a las determinaciones que contemple el plan de manejo del área protegida. Se aclara que aun cuando la zona sostenible del DMI es tenida en cuenta para la identificación del APPA el área protegida conserva la prevalencia de determinante de nivel 1 del artículo 32 de la Ley 2294 de 2023.

Distrito de Manejo Integrado Nubes Trocha Capota


Teniendo en cuenta la zonificación y el régimen de usos del área protegida ubicada en los municipios de Jericó, Pueblorrico y Tarso, formulado por la autoridad ambiental, así como los elementos aportados en las jornadas de trabajo, se definen los siguientes puntos:

~Se acuerda la incorporación a APPA de la zona de uso sostenible, subcategoría zona de producción agroforestal sostenible que se encuentra bajo la categoría de 'recuperación para la producción' y homologada a uso sostenible.

~En materia de inclusión en el APPA Suroeste y a la frontera agrícola se acuerda no incluir las áreas con aplicación de la categoría de ordenamiento de 'preservación'. De esta manera se mantienen como restricción a la actividad agropecuaria las subcategorías zona de especial interés ambiental y paisajístico y zona de oferta de bienes y servicios ambientales.

~Desde Corantioquia precisan que el instrumento que orienta la gestión del área protegida es el plan de manejo. Por este motivo, solicitan que quede de manera expresa en el acto administrativo de declaratoria del APPA que únicamente se tendrán en cuenta las zonas de usos sostenible de los Distritos de Manejo Integrado. Asimismo, se observa que las acciones y la gestión del área protegida en el marco de la implementación del APPA debe realizarse en apego estricto al plan de manejo adoptado por la autoridad ambiental, especialmente el régimen de usos definido en este.

Igualmente, el plan de acción que se formule para el APPA debe ceñirse a lo que establezca el plan de manejo en dicha zona.

	ACTA DE REUNION	CÓDIGO	GDT-FT-002
		VERSIÓN	1
		FECHA	08/05/2020

Se deberá dar aplicación a las determinaciones que contemple el plan de manejo del área protegida. Se aclara que aun cuando la zona sostenible del DMI es tenida en cuenta para la identificación del APPA el área protegida conserva la prevalencia de determinante de nivel 1 del artículo 32 de la Ley 2294 de 2023.

A continuación, se muestra la síntesis de la información:

Distrito Regional de Manejo Integrado Nubes Trocha Capota

Zona/Categoría de ordenamiento	Concepto		Área (ha)
	FA	APPA	
Preservación/Preservación/Zona de especial interés ambiental y paisajístico/ Zona de oferta de bienes y servicios ambientales	No	No	2.129,40
Zona de producción Agroforestal Sostenible/Recuperación para la Producción / Zona de producción silvopastoril Sostenible/ Recuperación para la Producción	Si	Si	2.054,37
Total			4.183,77

CONCLUSIONES GENERALES DEL ANÁLISIS CONJUNTO DE LAS ÁREAS DEL SINAP:

En resumen de lo previsto hasta este punto, la Corporación deja constancia que para el caso de las áreas protegidas del SINAP de categoría Distrito de Manejo Integrado se revisaron los planes de manejo, zonificación y respectiva cartografía asociada y se acordó que la "categoría de uso sostenible" definida en los planes de manejo, permite algunas actividades agrícolas, las cuales se especifican en cada plan de manejo, por tanto, se considera que estas áreas de uso sostenible, pueden ser tenidas en cuenta para la definición de la frontera agrícola condicionada, así mismo podrían ser tenidas en cuenta en el cálculo de las áreas APPA, dejando claro que siguen siendo determinantes del nivel 1, son competencia de la Autoridad Ambiental y cualquier actividad que allí se realice debe acoger lo señalado en el Plan de Manejo expedido por Corantioquia.

En lo correspondiente a las Reservas Forestales Protectoras y a su vez las zonas de preservación, restauración, uso público y protección de los DMI se dejan restringidos para la frontera agrícola y para la identificación de áreas APPA.

Relictos de Bosque seco tropical en Suroeste

Para efectos del APPA se analizan 7.650,96 hectáreas y para la frontera agrícola la directriz aplica para las 44.412 hectáreas de la jurisdicción de Corantioquia.


Relictos de bosque seco tropical sin zonificación

Zona/Categoría de ordenamiento	Concepto		Área (ha)
	FA	APPA	
Relictos para frontera	Si	Si	44.412,00
Relictos para APPA	No	No	7.650,96

Los relictos de bosque seco tropical BsT que se encuentren por fuera del DRMI Bosque Seco del Occidente Antioqueño estarán en la frontera agrícola condicionada. Una vez la Corporación defina los lineamientos de manejo del ecosistema los remitirá a la UPRA. Las áreas con cobertura de bosque natural no podrán ser intervenidas. Las 7.650,96 hectáreas de bosque seco que están en los municipios del Suroeste no serán tenidas en cuenta para la identificación del APPA.

Estrategia de Conservación in situ Reserva de Recursos Naturales Zona Ribereña del Río Cauca en el territorio Antioqueño

Con respecto a la Reserva Zona Ribereña se define con la autoridad ambiental que el área debe pasar de la frontera agrícola sin condicionantes a la frontera agrícola condicionada. Se aclara que las áreas de restricción a la frontera agrícola que se encuentran superpuestas a la reserva se mantienen.

	ACTA DE REUNION	CÓDIGO	GDT-FT-002
		VERSIÓN	1
		FECHA	08/05/2020

La Corporación actualmente adelanta un proceso de reglamentación de la Zona Ribereña del Río Cauca.

Reserva de Recursos Naturales Zona Ribereña del Río Cauca en el territorio Antioqueño

Reserva zona ribereña sin zonificación	Concepto	
	FA	APPA
Frontera agrícola	Si	Si
APPA (municipios de suroeste)	Si	Si

Predios adquiridos por la autoridad ambiental

Con respecto a los predios propiedad de Corantioquia, la mayoría están incluidos dentro de áreas protegidas. Los que no se encuentran incluidos y dado que son adquiridos por fines ambientales, se toma la decisión de no incluirlos dentro de las áreas APPA.

Se aclara que, por el tipo de información con que cuenta la entidad, cada predio tiene diferentes escalas, según el modo de levantamiento realizado y la Corporación se encuentra en el proceso de revisión de la documentación a este respecto (escrituras, certificados de libertad y tradición, fichas catastrales y planos), para proceder con los trámites ante Catastro Departamental y los demás actores que correspondan para la definición mediante resolución de las cabidas y linderos de los predios corporativos, puesto que las áreas presentan inconsistencias entre dicha documentación.

Modelo de Esquema de Conectividades Ecosistémicas para la jurisdicción

Teniendo en cuenta que Corantioquia mediante la Resolución 040-RES2312-6660 de fecha 15 de diciembre de 2023 adopta el Modelo de Esquema de Conectividades Ecosistémicas para su jurisdicción, como una apuesta que permita identificar los corredores y flujos de la Biodiversidad, se hace análisis de la cartografía aportada como insumo para direccionar acciones de conectividad ecosistémica en el territorio.

Así las cosas, las medidas y herramientas del modelo de conectividades debe tenerse en cuenta para los lineamientos de manejo del APPA. Si bien, no existe contravención con la actividad agropecuaria, se destaca importancia de la aplicación de estas medidas para favorecer los flujos de la Biodiversidad en el territorio. Asimismo, se deja constancia que el modelo constituye determinante ambiental y hará parte de la estructura ecológica principal.

Planes de Ordenación y Manejo de Cuencas POMCA

Con relación a los análisis de los cuatro (4) POMCA identificados para la región del Suroeste Antioqueño se tiene lo siguiente:

1. Para las áreas protegidas del SINAP del Suroeste antioqueño el análisis se realizó a partir de la zonificación de los planes de manejo, actos administrativos y cartografía, análisis que se encuentran detallados en los puntos anteriores de la presente acta.
2. Para el caso de los POMCA y en coherencia con lo definido para las áreas protegidas, para el cálculo de las APPAs se podría tener en cuenta las áreas que define la determinante POMCA de la Zonificación Ambiental, en la categoría de Uso Múltiple, especialmente las relacionadas con "Áreas para la Producción Agrícola, Ganadera y de Uso Sostenible de Recursos Naturales".


3. Respecto a las áreas definidas en los POMCA dentro de la categoría de protección y conservación ambiental se deberán respetar las áreas correspondientes a los descriptores para cada zona y subzona de uso y manejo definidas en esta categoría, en los respectivos POMCA.
4. Se aclara que el POMCA como determinante ambiental, en la metodología hace un análisis ambiental del deber ser de la cuenca. Por lo anterior es importante que en la definición de las APPAs se tenga en cuenta lo que ya se encuentra definido en los POT, dado que:

-Los municipios ya cuentan con áreas de producción agrícola y áreas de desarrollo restringido, las cuales no son analizados en los POMCAS, acorde con la metodología que define Minambiente y,

-Que existen áreas del polígono de análisis que aún no está cubierto por POMCAS.

5. Para el caso de identificar zonas para el proceso de actualización de frontera agrícola e identificación de APPA, este se realiza también a partir de la revisión de los POMCAS del Suroeste Antioqueño. En la siguiente tabla se detallan las zonas diferentes a las zonas de uso sostenible de áreas protegidas del SINAP que ingresan a frontera agrícola y APPA, acorde con la zonificación de los POMCA:

No.	Nombre del POMCA	Zona de uso y manejo	Concepto UPRA		Concepto CORANTIOQUIA		Observaciones
			FA	APPA	FA	APPA	
1	POMCA - Río San Juan (Código 2619)	Áreas para la producción agrícola, ganadera y de uso sostenible de recursos naturales	si	si	si	si	
2	POMCA - Directos Río Cauca - Río Amagá Quebrada Sinifaná NSS (código 2620-01).	Áreas para la producción agrícola, ganadera y de uso sostenible de recursos naturales	si	si	si	si	
		Áreas para la producción agrícola, ganadera y de uso sostenible de Recursos Naturales – Áreas licenciadas	si	si	si	si	La Autoridad Ambiental precisa que se deben respetar las licencias ambientales que ya han sido otorgadas.
3	POMCA - Río Arma (Código 2618)	Áreas para la producción agrícola, ganadera y de uso sostenible de Recursos Naturales	si	si	si	si	
4	POMCA Directos Río Cauca entre Río San Juan Río Ituango (mi) - NSS (Código 2621-01)	Áreas para la producción agrícola, ganadera y uso sostenible de los recursos naturales	si	si	si	si	

	ACTA DE REUNION	CÓDIGO	GDT-FT-002
		VERSIÓN	1
		FECHA	08/05/2020

Dado que los POMCA definen tres determinantes como son la Zonificación Ambiental, la gestión del Riesgo y el Componente programático, el plan de acción que se formule para el APPA debe tener en cuenta a lo que establezca el plan de ordenación y manejo de la cuenca respectiva.

LA CORPORACIÓN REALIZA LAS SIGUIENTES RECOMENDACIONES:

Teniendo en cuenta la dinámica de los municipios, donde la población campesina está siendo expulsada de su territorio por diversos factores económicos, políticos y sociales, lo que ha generado que amplias áreas agrícolas pasen a ser parcelaciones de vivienda campestre, u otro tipo de categoría de desarrollo restringido, como suelos suburbanos, o corredores viales suburbanos, se recomienda por parte de Corantioquia, que se analice la posibilidad de establecer un decreto desde el nivel nacional (Ministerios de Ambiente, Vivienda y Agricultura) para exigir que en esos polígonos de desarrollo restringido, se aporte a la producción agrícola de los municipios, lo cual requerirá pensar por ejemplo en otro tipo de parcelaciones de viviendas campestres, que permitan a su interior producción agrícola, garantizando un área mínima de producción agrícola y a su vez genere empleo para los habitantes de las áreas rurales.


En la medida que se cuente con este sustento normativo desde el nivel nacional, podremos de manera interinstitucional hacer seguimiento a su cumplimiento y generar compromiso social de todos los sectores que ocupan estos territorios.



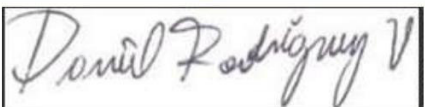








Finalmente, la Corporación solicita establecer el siguiente compromiso:

Se acuerda que una vez se culmine el análisis de las demás variables por parte de la UPRA, especialmente el análisis comparativo de la zonificación y usos del suelo de los POT y se tenga una propuesta final de áreas APPA, se realice una mesa técnica final con Corantioquia.


Hacen parte del acta los listados de asistencia y los registros fotográficos.

13. Compromisos								
13.1 Actividades			13.2 Responsable			13.3 Fecha límite de realización		
Socialización a Corantioquia de la propuesta final de identificación de APPA en el Suroeste Antioqueño.			UPRA			Octubre – Noviembre de 2024		
14. Convocatoria próxima reunión								
14.1 Lugar	N/A		14.2 Fecha				14.3 Hora	
15. En constancia firman								

	ACTA DE REUNION	CÓDIGO	GDT-FT-002
		VERSIÓN	1
		FECHA	08/05/2020

15.1 Nombres y Apellidos	15.2 Cargo	15.3 Firma
Juan Fernando Gaviria Suárez	Coordinador Gestión Integral del Recurso Hídrico Corantioquia	
Sebastián Posada López	Profesional Especializado Oficina Jurídico Ambiental Corantioquia	
Daniel Rodríguez Vanegas	Subdirección de Gestión Ambiental Corantioquia	
León Darío Arias Cuberos	Subdirección Administrativa y Financiera Corantioquia	
Karen Johanna Paz Niño	Subdirección de Ecosistemas Corantioquia	
Gustavo Antonio Zapata Zapata	Subdirección Administrativa y Financiera Corantioquia	
Pedro Estiben Gutierrez Lora	Subdirección de Ecosistemas Corantioquia	
Gloria Liliana Gutiérrez Ortiz	Subdirección de Planeación Corantioquia	
Mayerly Roncancio Burgos	UPRA	
Diana María Rodas Arias	UPRA	
Fabián Andrés Viquez	UPRA	

CORANTIOQUIA		Sistema de gestión integral (SGI)										Listado de asistencia enfoque diferencial externa										Código: F-PEC-03										Versión: 07																	
<p>Corantioquia está comprometida con el tratamiento legal, lícito, confidencial y seguro de sus datos personales. Por favor consulte nuestra Política de Tratamiento de datos personales en www.corantioquia.gov.co, sección enlaces de interés. Con el suministro de los datos, autoriza para que Corantioquia pueda recolectar, almacenar, usar y/o actualizar estos datos sensibles (fotografías, videos, organización o institución que representa, inclusión social y/o enfoque diferencial) en cumplimiento de sus funciones legales o por orden judicial, en especial lo relacionado con procesos de diversidad cultural, educación ambiental, participación ciudadana, investigación y edu-comunicación, en el marco del enfoque diferencial. Declaro que: 1) he sido informado sobre los derechos que me asisten como titular de los datos personales y que puedo ejercer a través de los canales dispuestos para la atención al público: 493 88 88 ext. 1300 y protecciondedatos@corantioquia.gov.co, 2) no estoy obligado a otorgar la presente autorización, sobre datos sensibles y 3) Comprando en su totalidad la información antes mencionada de forma consciente y voluntaria.</p>																																																	
Nombre del proceso, programa, proyecto o acción:										Nombre del evento: REUNION UPRA - AREAS PARA PRODUCCIÓN AGRICOLA																																							
Contratista:					Convenio o contrato:					Facilitador:					Tema relevante:										Por favor señale con una x la condición que cumpla. El diligenciamiento de esta información es voluntaria. Ver texto del encabezado																								
Territorial:					Municipio:					Corregimiento o vereda:					Casco urbano:					Fecha del evento: Octubre 9 de 2024					Zona					Género					Ciclo de vida/Grupo etario					Inclusión social y/o enfoque diferencial					Firma (Autoriza el tratamiento de datos personales)				
N°	Nombres y apellidos del participante		Documento de identidad	Cargo / Ocupación	Organización o institución que representa	Sector (Social o comunitario, público o privado)	Correo electrónico	Número telefónico	Municipio	Corregimiento	Vereda	Urbano	Rural	Femenino	Masculino	Otro	Infancia (0-11)	Adolescencia (12-18)	Juventud (19-28)	Adultez (29-59)	Persona mayor (+60)	Afrocolombiano	Campesino	Capacidad diferente	Indígena	Situación de desplazamiento	Victima del conflicto armado	Otro																					
1	Juan Fernando GARCIA SORRIN		1020456181	Profesor de G.A	Corantioquia	Público	juangarcia@corantioquia.gov.co	3184193444	Bello	NA	NA	x		x																																			
2	Daniel Rodríguez		11502076580	Profesional	Corantioquia	Público	danielrodriguez@corantioquia.gov.co	3157891380	Bello	NA	NA	x		x																																			
3	SOSASTHAN PARRA VERA		1035834015	Profesional	Corantioquia	Público	splopez@corantioquia.gov.co	3128565536	Medellin	N/A	N/A	x		x																																			
4	Juan Vasco		71653709	CI	CI	CI	juvasco@...	3105005996	CI	CI	CI	x		x																																			
5	Liliana Olarte		39215625	Profesional	Corantioquia	Pública	liliana.olarte@...	-	Medellin	-	-	x		x																																			
6	Elda Muñoz		43733834	Apo GERT	Corantioquia	Pública	dmunoz@corantioquia.gov.co	311762520	Medellin	-	-	x		x																																			
7	JEON D. ARIAS C.		71645.449	PROF. ESPEC.	Corantioquia	Pública	jeonarias@corantioquia.gov.co	3117535160	Medellin	N/A	N/A	x		x																																			
8	Gustavo A. Soria		71713701	Prof. Univ.	Corantioquia	Pública	gsoria@corantioquia.gov.co	3233251833	Medellin	N/A	N/A	x		x																																			
9	Pedro Estiben Gutierrez Lora		1017254575	Practicante	Corantioquia	Pública	practicante-ecosis4@corantioquia.gov.co	3142633543	Medellin	N/A	N/A	x		x																																			
10	Kimon Pat Nino		1018433036	Profesional Esp.	Corantioquia	Pública	kpat@corantioquia.gov.co	3102847500	Medellin	N/A	N/A	x																																					






CORANTIOQUIA

Sistema de gestión integral (SGI)

Listado de asistencia enfoque diferencial externa

Código: F-PEC-03

Versión: 07



SA GUAYARAZO 14/07/2019

Corantioquia está comprometida con el tratamiento legal, lícito, confidencial y seguro de sus datos personales. Por favor consulte nuestra Política de Tratamiento de datos personales en www.corantioquia.gov.co, sección enlaces de interés. Con el suministro de los datos, autoriza para que Corantioquia pueda recolectar, almacenar, usar y/o actualizar estos datos sensibles (fotografías, videos, organización o institución que representa, inclusión social y/o enfoque diferencial) en cumplimiento de sus funciones legales o por orden judicial, en especial lo relacionado con procesos de diversidad cultural, educación ambiental, participación ciudadana, investigación y edu-comunicación, en el marco del enfoque diferencial. Declaro que: 1) he sido informado sobre los derechos que me asisten como titular de los datos personales y que puedo ejercer a través de los canales dispuestos para la atención al público: 493 88 88 ext. 1300 y protecciondedatos@corantioquia.gov.co, 2) no estoy obligado a otorgar la presente autorización, sobre datos sensibles y 3) Comprendo en su totalidad la información antes mencionada de forma consciente y voluntaria.

Nombre del proceso, programa, proyecto o acción:

Nombre del evento:

Contratista:

Convenio o contrato:

Facilitador:

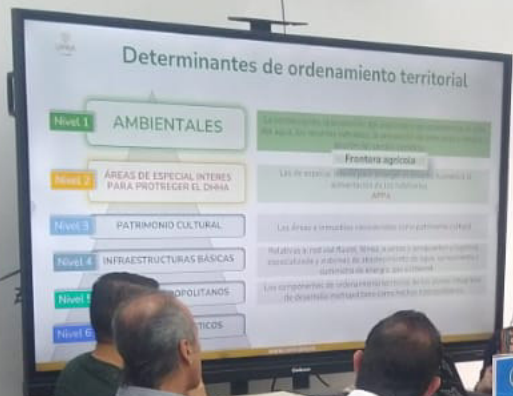
Tema relevante:

Por favor señale con una x la condición que cumpla. El diligenciamiento de esta información es voluntaria. Ver texto del encabezado

Territorial:		Municipio:	Corregimiento o vereda:			Casco urbano:	Fecha del evento:				Zona	Género	Ciclo de vida/Grupo etario	Inclusión social y/o enfoque diferencial	Firma (Autoriza el tratamiento de datos personales)														
N.º	Nombres y apellidos del participante	Documento de identidad	Cargo / Ocupación	Organización o institución que representa	Sector (Social o comunitario, público o privado)	Correo electrónico	Número telefónico	Municipio	Corregimiento	Vereda	Urbano	Rural	Femenino	Masculino		Otro	Infancia (0-11)	Adolescencia (12-18)	Juventud (19-28)	Adultez (29-59)	Persona mayor (+60)	Afrolibiano	Campesino	Capacidad diferente	Indígena	Situación de desplazamiento	Víctima del conflicto armado	Otro	
11	Mayerly Romancio Burgos	1023273715	Contratista	UPRA	Público	mayerly.romancio@upra.gov.co	3058352593	Bogotá			X	X						X											
12																													
13																													
14																													
15																													
16																													
17																													
18																													
19																													
20																													







Criterios adicionales para la identificación de Áreas Protección para la Producción de Alimentos

- Revisión de POT abordados desde dos escenarios:

1. Información oficial de los POT vigentes
2. En caso tal de que los POT estén desactualizados, en el marco del principio de coordinación se realizan mesas técnicas con los municipios para revisar el ordenamiento territorial a la luz del proceso de actualización de los POT.

- Trabajo sectorial de articulación y coordinación con las entidades encargadas de declarar/inspección de las áreas determinantes de ordenamiento territorial.

...en los diferentes sectores que tengan incidencia, que ejecuten actividades, obras o proyectos dentro del territorio.

